


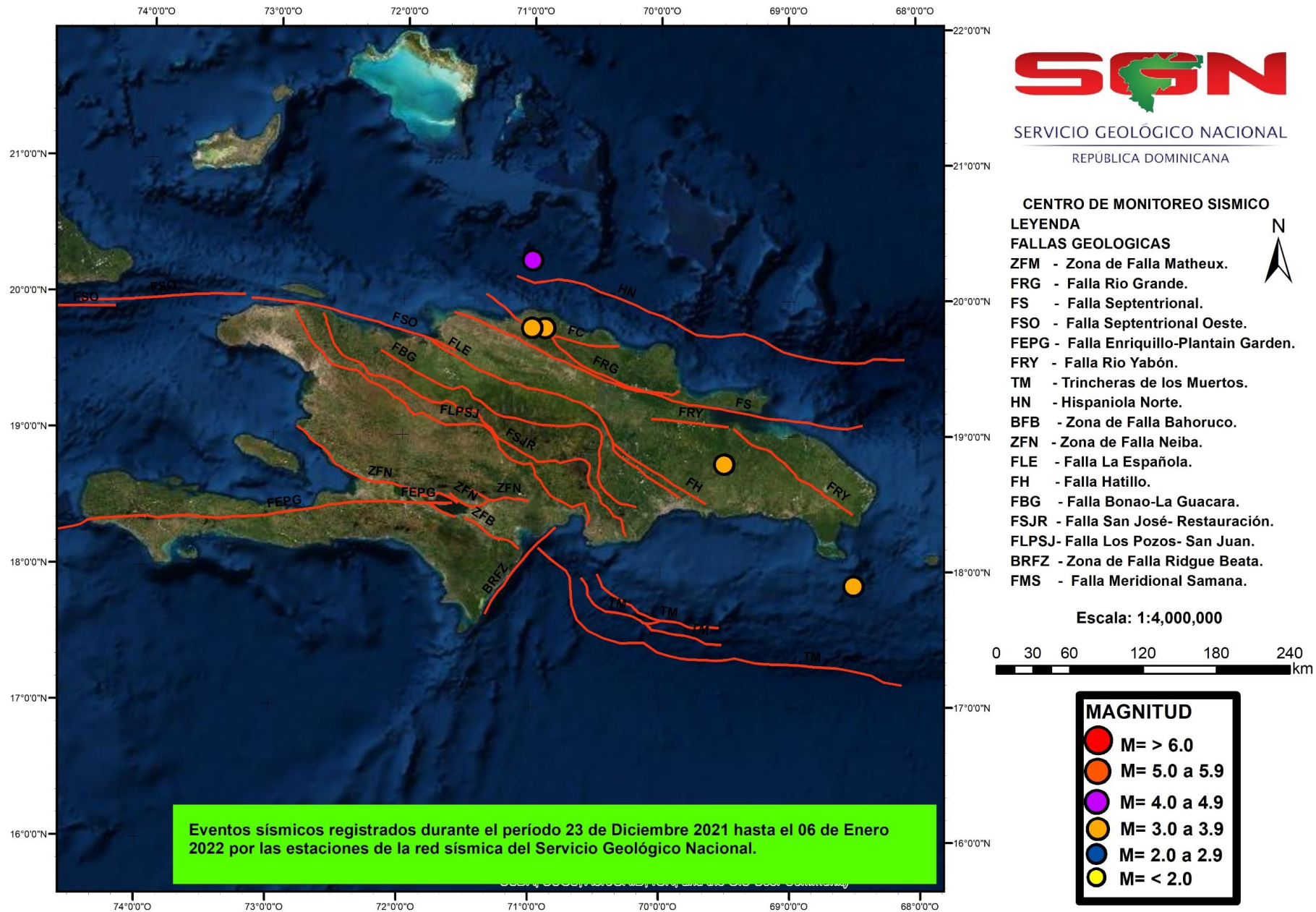


SERVICIO GEOLÓGICO NACIONAL

REPÚBLICA DOMINICANA



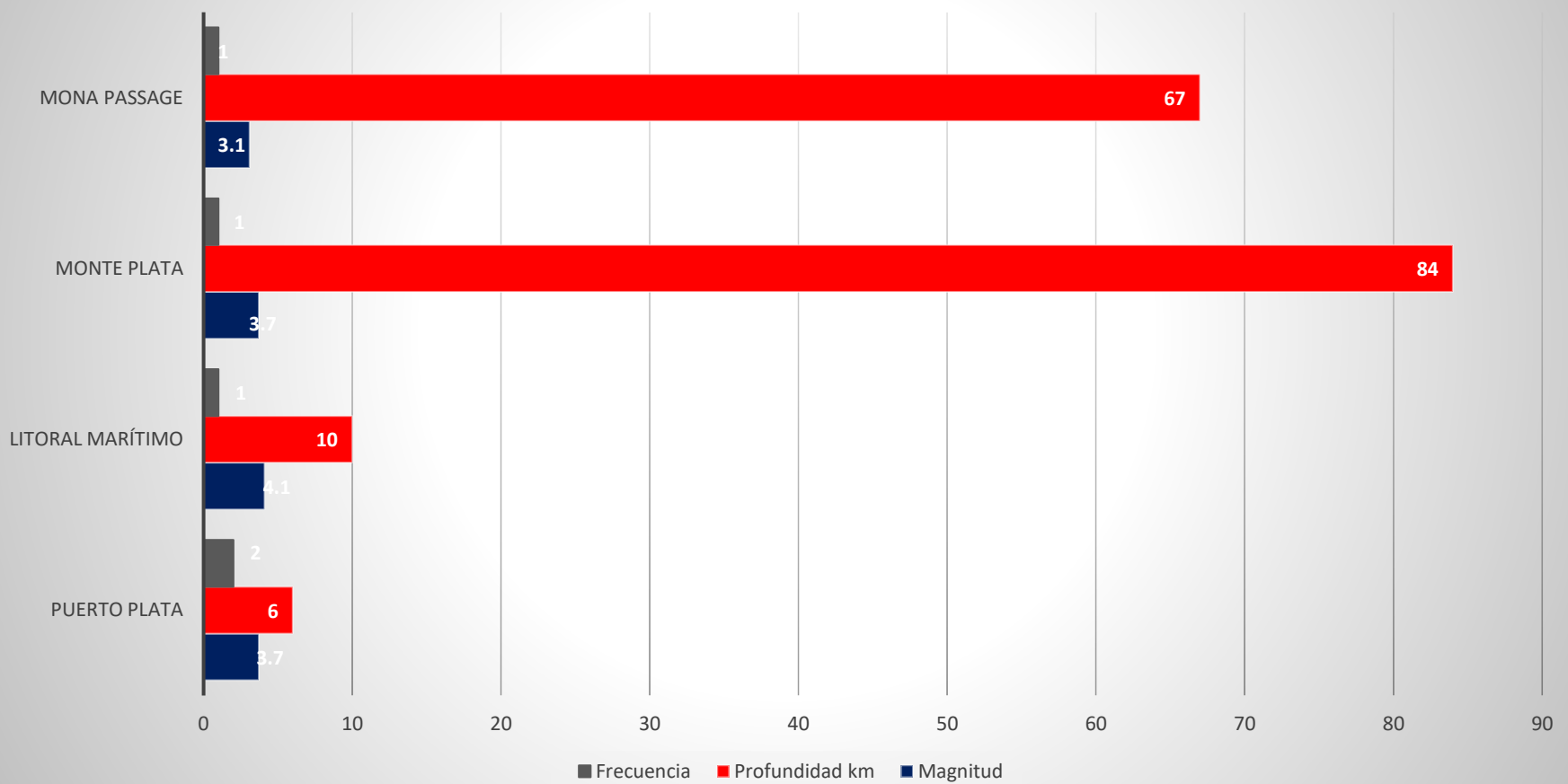
Eventos sísmicos registrados por las estaciones de la red sísmica del Servicio Geológico Nacional

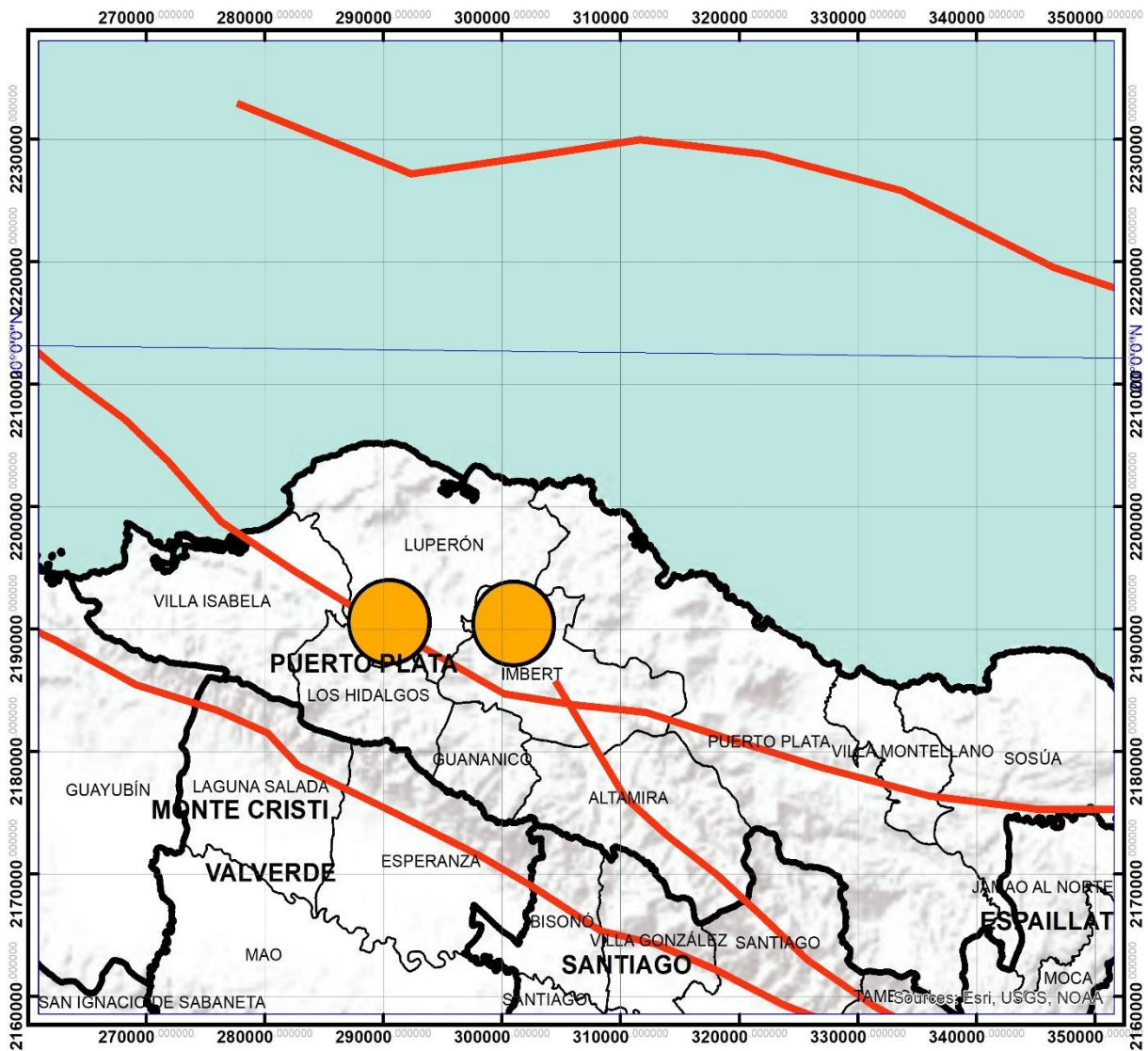


Registro De Actividad Sísmica en el Período 23/12/2021 al 06/01/2022

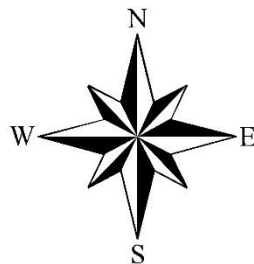
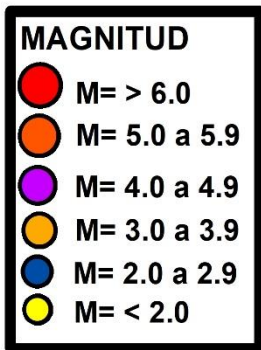
Fecha/Hora	Coordenadas	Profundidad	Magnitud	Ubicación
2022-01-06 00:09:50	19.8° N 70.9° W	6 km	3.7	Dominican Republic Region
2022-01-05 17:46:15	17.9° N 68.5° W	67 km	3.1	Mona Passage
2022-01-04 10:20:26	19.8° N 71.0° W	4 km	3	Dominican Republic Region
2022-01-04 00:32:36	20.3° N 71.0° W	10 km	4.1	Dominican Republic Region
2021-12-28 09:25:36	18.8° N 69.5° W	84 km	3.7	Dominican Republic Region

Distribución por Magnitud y Profundidad

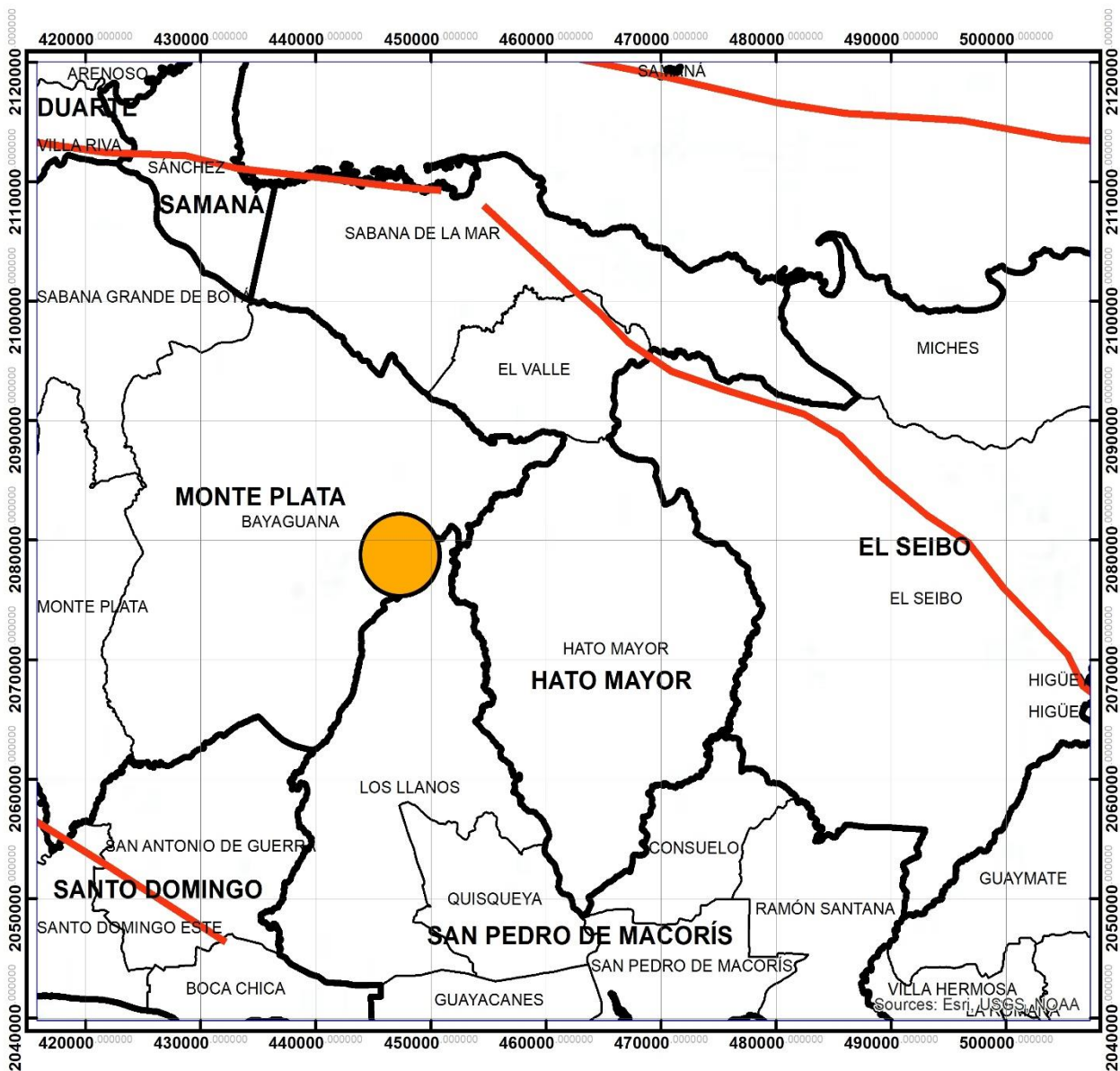




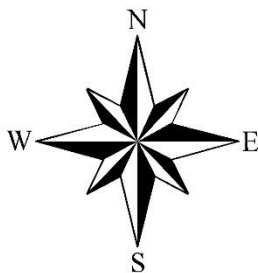
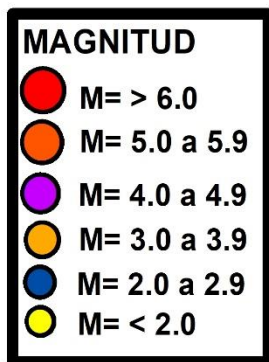
Fecha/Hora	Coordenadas	Profundidad	Magnitud	Ubicación
2022-01-06	19.8° N 70.9° W	6 km	3.7	Puerto Plata
2022-01-04	19.8° N 71.0° W	4 km	3.0	Puerto Plata



SERVICIO GEOLÓGICO NACIONAL
REPÚBLICA DOMINICANA



Fecha/Hora	Coordenadas	Profundidad	Magnitud	Ubicación
2021-12-28	18.8 N 69.5 W	84	3.7	Monte Plata



SERVICIO GEOLÓGICO NACIONAL
REPÚBLICA DOMINICANA