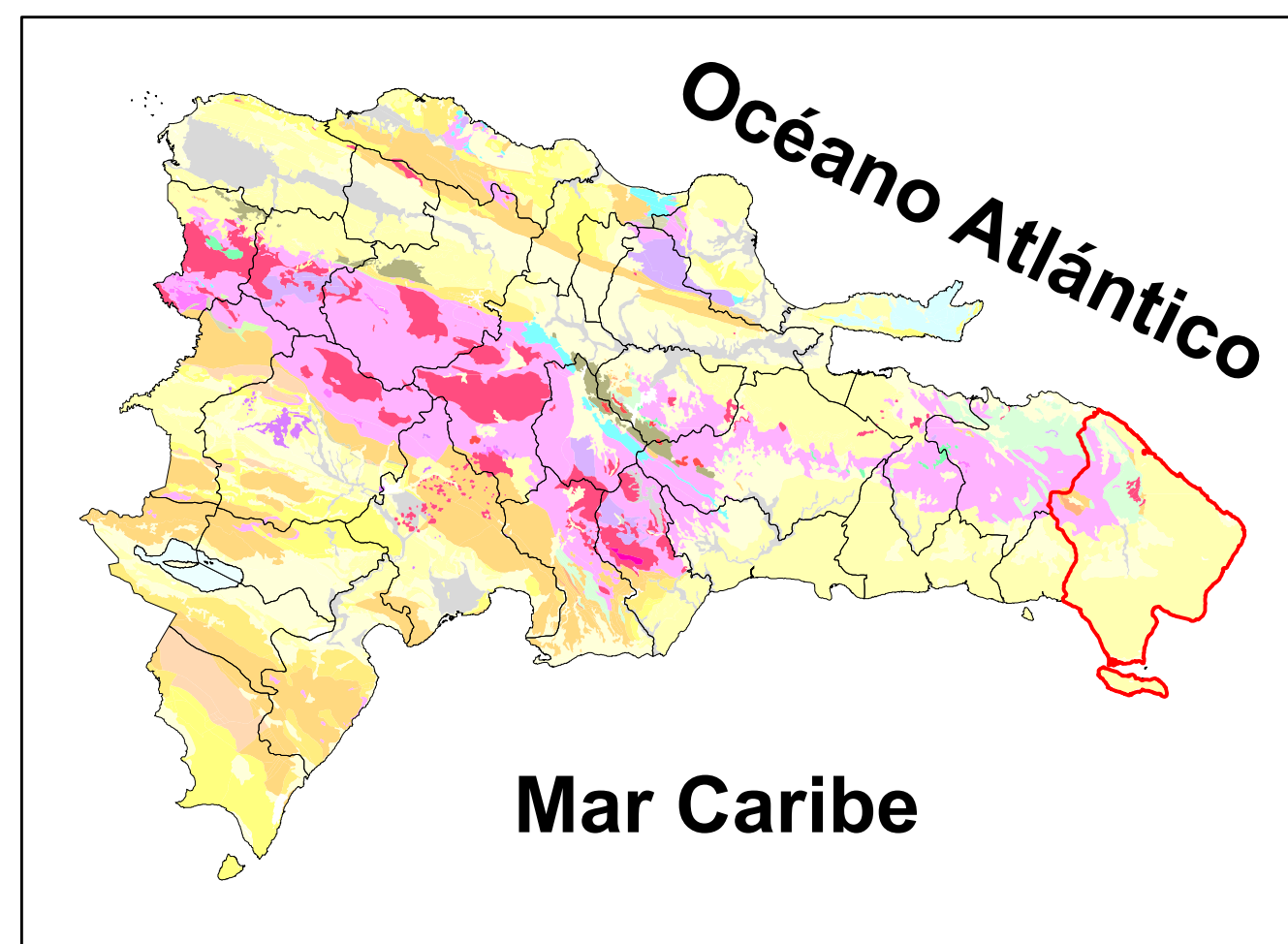


MAPA DE YACIMIENTOS E INDICIOS MINEROS Y RECURSOS ENERGETICOS

Esquema de Ubicación de la Provincia Dentro del Mapa Geológico General de la República Dominicana, Escala 1:250.000.



LEYENDA

Recursos Metálicos

- 3 Cobre
- 5 Oro y Plata

Rocas Ornamentales

- 10 Caliza
- 12 Mármol

Rocas y Minerales Industriales

- 22 Arcilla
- 28 Rocas Volcánicas

Recursos Enrgéticos

- 32 Petróleo

Datos Generales

- Provincia.
- Provincias Limítrofes.
- Municipios y Distritos Muncipales.
- Secciones.
- Poblados.
- Hidrografía.
- Carreteras Principales.

RECURSOS ENERGETICOS.


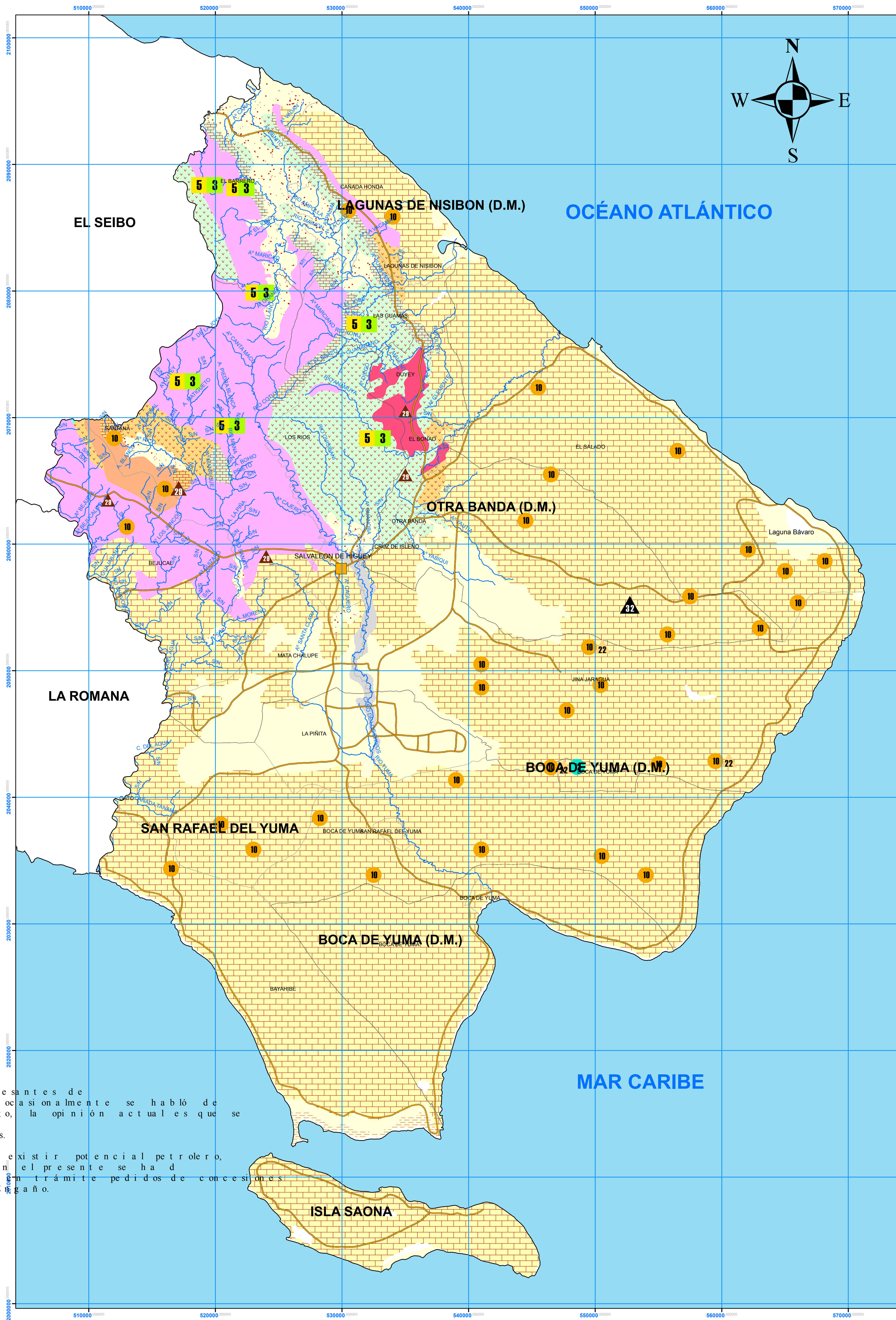
Generalidades

Actualmente existe un potencial energético interesante en esta provincia. En el pasado ocasionalmente se habló de vestigios de hidrocarburos en Cabo Engaño, sin embargo, la opinión actual es que se trata de residuos de carbón de los ríos de la zona. La Morsa son arrastrados hasta la costa por las corrientes marinas.

Se asume que en toda la plataforma continental podría existir potencial petrolero, aunque no se hayan realizado exploraciones detalladas. En el presente se ha dado interés por parte de empresas internacionales y están en trámite pedidos de concesiones en la parte de la plataforma situada al Norte de Cabo Engaño.

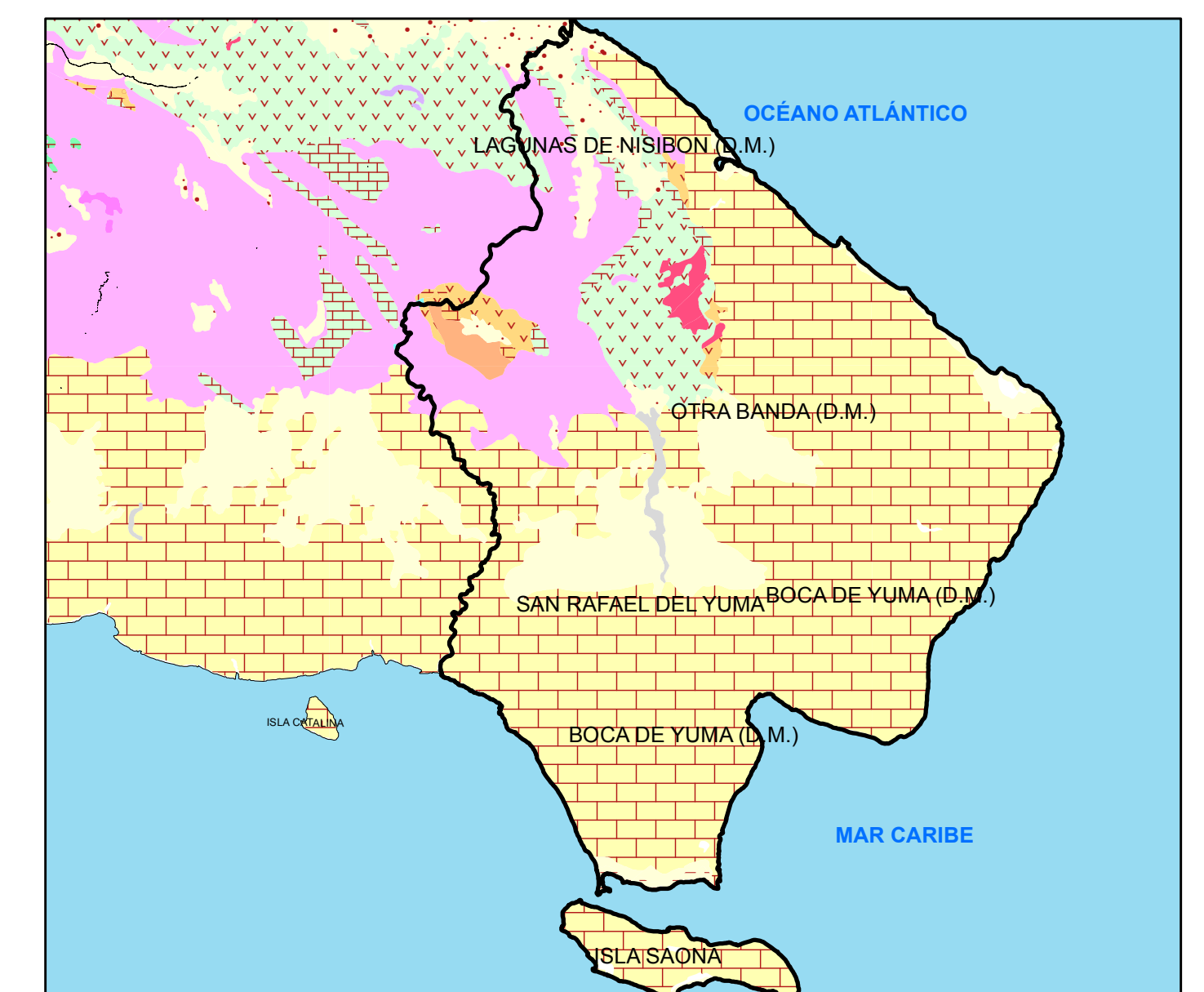
Mineral y/o Recurso	Localización	Importancia Actual	Importancia Potencial y/o Limitaciones	Recomendaciones
Hidrocarburo	Plataforma Continental	Ninguna	Puede ser interesante por parte de las compañías internacionales.	No realizar exploraciones privadas, sino a través de un contrato con el Estado.
Petróleo	En la Ría San Juan	Ninguna	Investigación de las compañías internacionales.	Realizar estudios de exploración y explotación.

PROVINCIA LA ALTAGRACIA



Realizado por: Servicio Geológico Nacional (2011 - 2012)
 Autor: Ing. Jesús Rodríguez Reyes
 Cartografiado por: Carlos Valdez Peña Jiménez
 Supervisión Técnica: Ing. Santiago J. Muñoz T.

Esquema Geológico Regional



Escala 1:600,000



PROVINCIA LA ALTAGRACIA

MINERALES METÁLICOS

Generalidades

En la Provincia La Altagracia los únicos yacimientos de los metales son los de Oro Aluvial y los de Hierro. El primero es de importancia secundaria y el segundo es de importancia primaria.

Los citados yacimientos se hallan concentrados en el sector oriental de la provincia, que corresponde a la zona de las calizas y conglomerales de la zona de las calizas cuaternarias.

Mineral	Localización Actual	Importancia Actual	Importancia Potencial	Recomendaciones
Oro	Arroyos de la zona de las calizas	Baja	Alta	Mejorar técnicas de explotación y fomentar el desarrollo de la minería artesanal.
Aluvial	Arroyos de la zona de las calizas	Baja	Baja	Mejorar técnicas de explotación y fomentar el desarrollo de la minería artesanal.
Hierro	Arroyos de la zona de las calizas	Ninguna	Ninguna	Curiosidad, realizar estudios de exploración y explotación.

MINERALES NO METÁLICOS

Generalidades

Se puede observar en esta provincia que solamente los yacimientos de las calizas y los conglomerales de la zona de las calizas cuaternarias son los que tienen importancia económica. Para la explotación de estos recursos se requiere de estudios de exploración y explotación.

Mineral y/o Recurso	Localización	Importancia Actual	Importancia Potencial	Recomendaciones
Rocas Ornamentales	Calizas y conglomerales	Baja	Alta	Fomentar el desarrollo de la industria extractiva.
Calizas	Calizas y conglomerales	Baja	Alta	Fomentar el desarrollo de la industria extractiva.